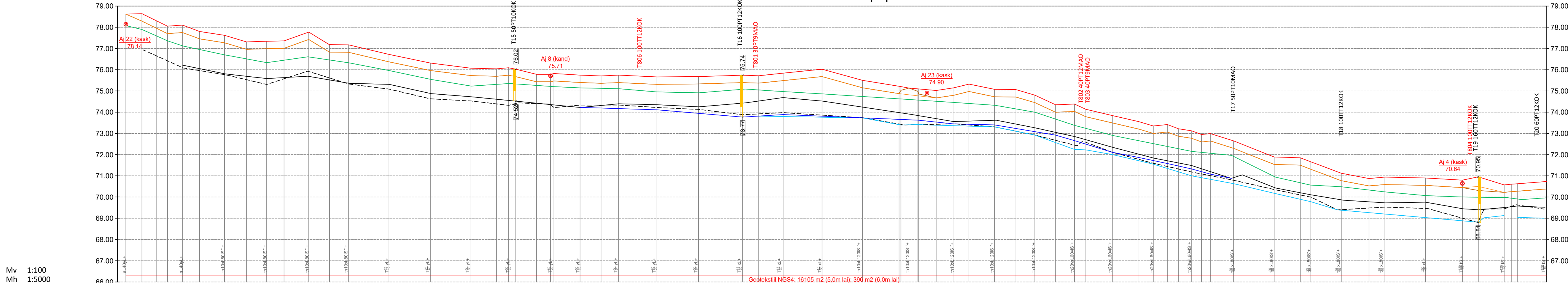



## EH8 Ruunakünka-Lümatu metsatee pikiprofiil. 3347 m

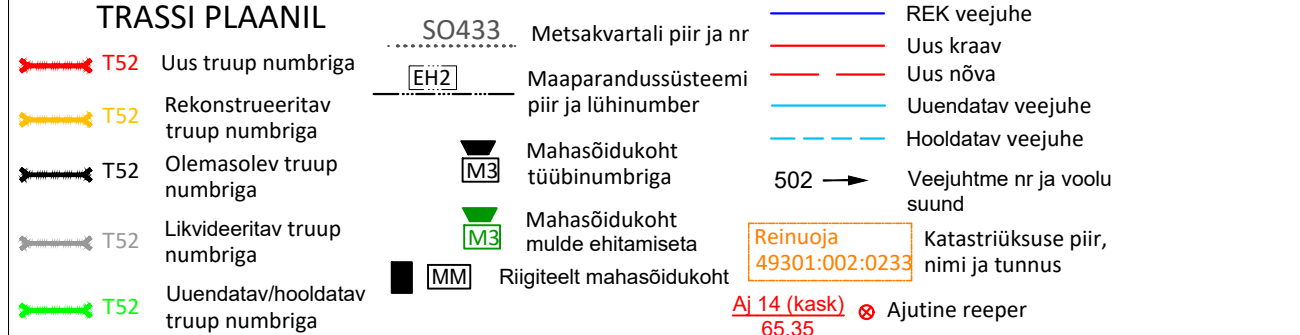


1	Ristprofili nr	
2	Katendi tüüp	
3	Teekatte kõrgusarvud tee teljel (m)	
4	Teemulde kõrgusarvud tee teljel (m)	
5	Parempoolse kraavi põhja kõrgusarvud (m)	
6	Vasakpoolse kraavi põhja kõrgusarvud (m)	
7	Ol.oleva mulde kõrgusarvud teeteljel (m)	
8	Maapinna kõrgusarvud (m)	
9	Pikettide vahekaugused (m)	
10	Projekteeritud piketaaz	
11	Piketi number (looduses)	
12	Sirge ja kõvera pikkus ning raadius tee teljel	
13	Trassiserva kaugus tee teljest (m)	
14	Kraavi siservesa kaugus tee teljest (m)	
15	Sirgestatud trassi plaan	
16	Kraavi siservesa kaugus tee teljest (m)	
17	Trassiserva kaugus tee teljest (m)	
18	Kilometraaz	

## LEPPEMÄRGID PIKIPROFIILIL



## LEPPEMÄRGID TRASSI PLAANIL



Autor:	A. Glazatšev	allkirjastatud digitaalselt	Töö nimetus:	Kaanisoo maaparandusehitiste rekonstrueerimise projekt
Vast. spets:	A. Glazatšev	allkirjastatud digitaalselt	Joonise nimetus:	EH8 Ruunakünka-Lümatu metsatee pikiprofiil
Autodesk Civil 3D 2023, SN: 566-11754382	Kuupäev:	02/09/22	Mõõtkava:	M 1:100/5000
			Joonise nr:	5